
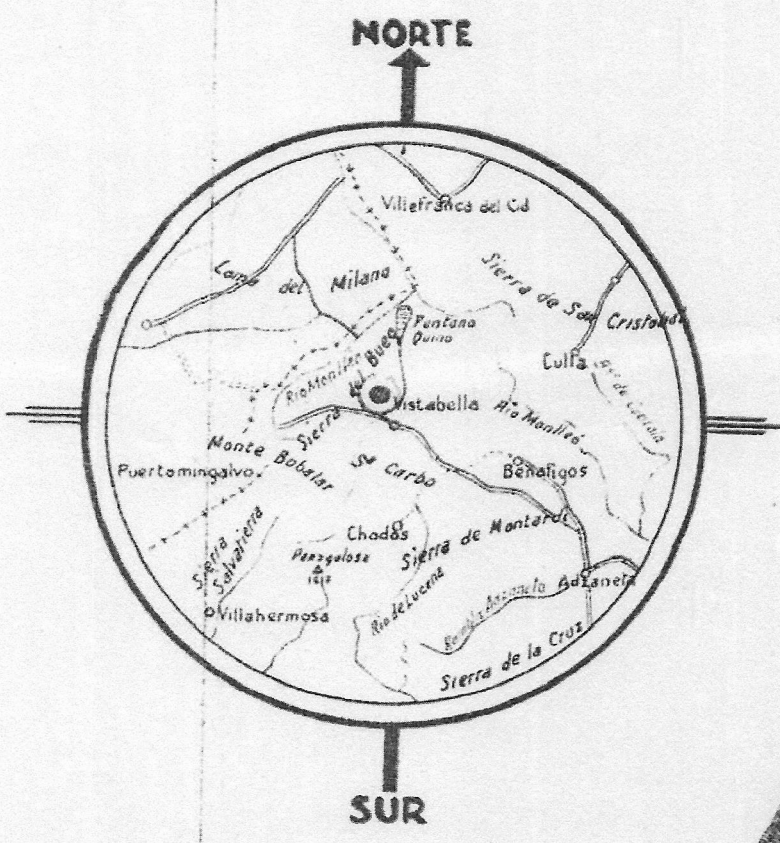


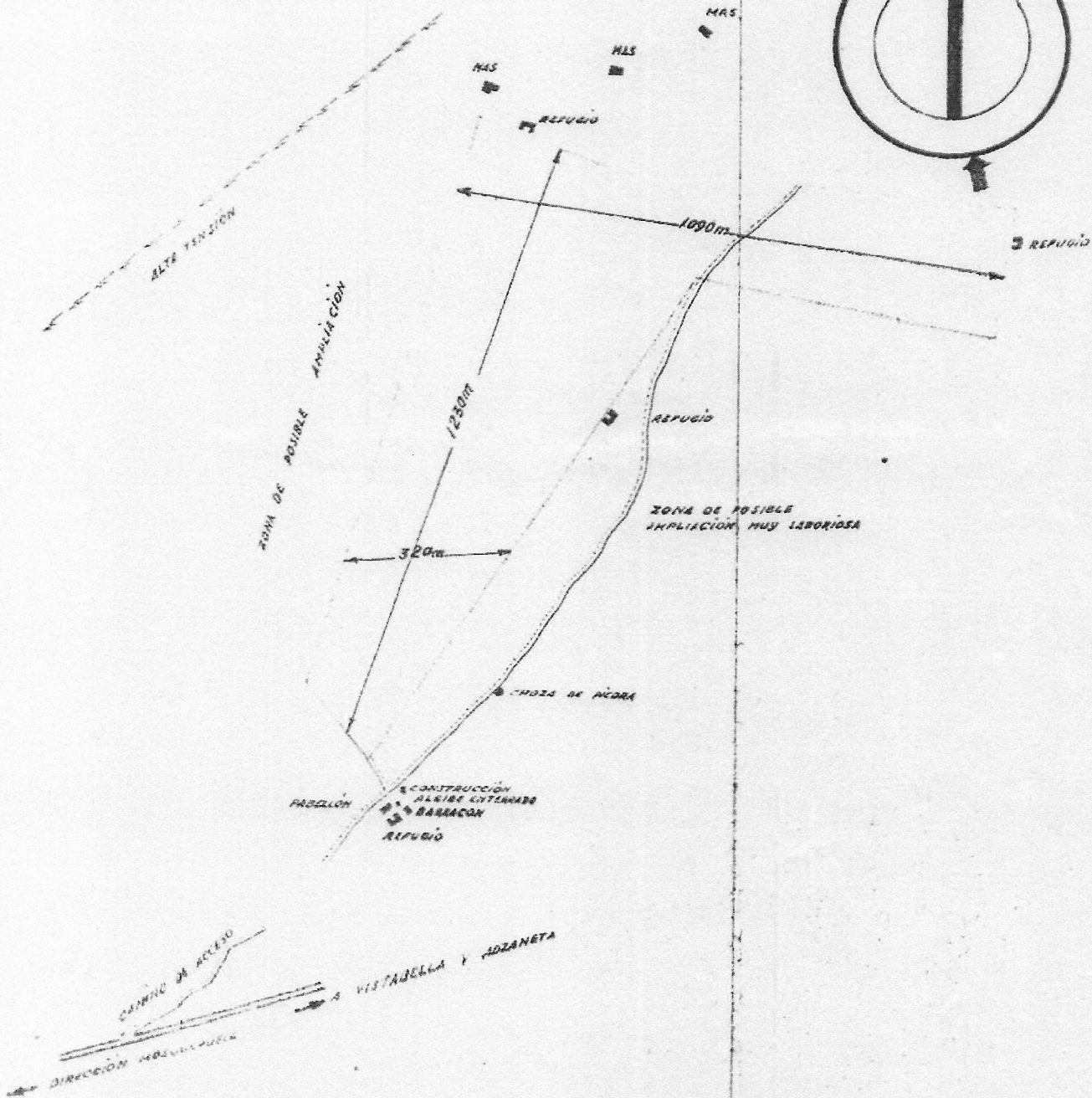

DE VISTABELLA

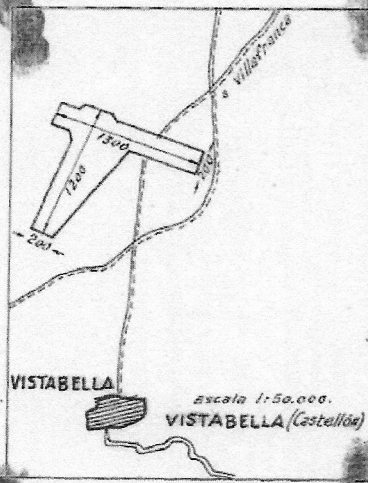
Escala 1:400000




PLANO GENERAL DEL CAMPO DE AVIACION DE VISTABELLA

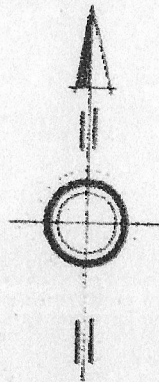
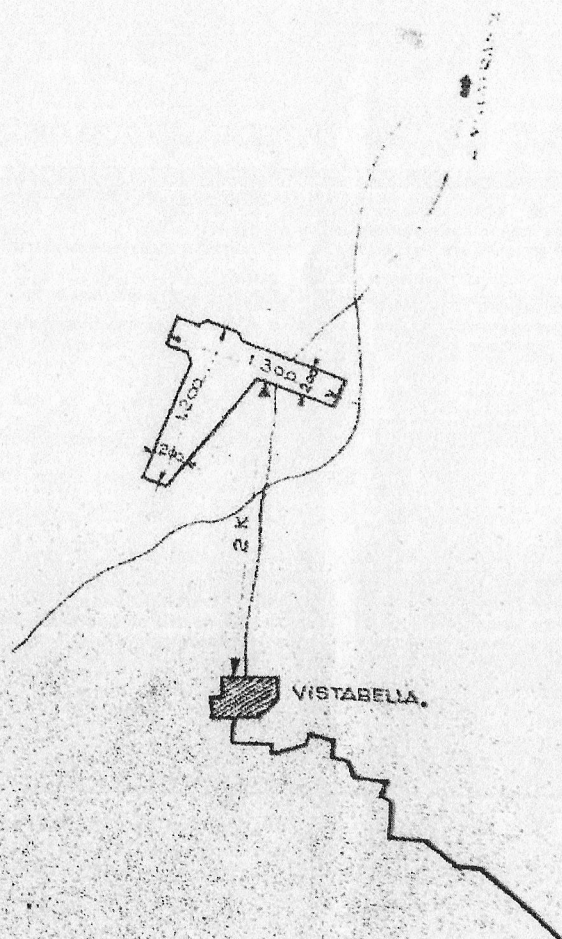
Escala 1:10000







Latitud 43° 18' 40"
Longitud 3° 54' 10" E.



ESCALA 1:50.000

Croquis de situacion
del aerodromo de
VISTABELLA (CASTELLON)

ESTADO MAYOR DEL AIRE
5ª SECCION

5

Sig. A12156

4-

Aerodromo de VISTABELLA Provincia CASTELLON Región Aérea TERCERA

SITUACION

Latitud - 40º 18'40"

Longitud-3º 54'10" E.

TERRENO Arcilloso, Calcá-
reo, algo encharcable.

COMUNICACIONES Camino

de 2 Km. a Vistabella.

Telefono- que enlaza con el
campo de Castellón.

HANGARES

OBRAS PERMANENTES

DEPÓSITOS

COMBUSTIBLES

BOMBAS No tiene.

VIVIENDAS Una caseta madera, una
fábrica y dos masías.

EDIFICIOS HABILITABLES 3 casas en el pueblo.

UNIDADES QUE HAN PERMANECIDO EN EL MISMO

INFORME DE LOS JEFES DE UNIDADES





ESTADO MAYOR
DEL
AIRE

2.ª SECCION
INFORMACION

Grupo A. 91

VISTABELLA



Origen: Noticia n.º _____

Fuente _____

Fecha _____

Referencia 5921

1.-VISTABELLA

4.-592.

6.- 47

7.-Croquis de la 5ª Sección E.M. enemigo

11.-Castellón

12.-Albocacer

13.-Vistabella

15.-3º 24' E.

16.- 40º 18' 40''

17.-1,000

21.- 2 kms al N. del pueblo, y 4 al S. de Pantanoquino, al cual va a parar el barranco **Teito** que pasa entre el pueblo y el campo.

22.-En forma de I abierta hacia al S. sus brazos tienen 1,200 y 1300 m. con un ancho mínimo, a los extremos, de 200

27.-Castellón, a 54 kms.

28.-Vistabella a Adzaneta

51.-Segun informacion de 28-II-38, el personal, tanto volante como tecnico, de los "Katiuskas repartidos en Villafamés y en este campo, era integramente ruso.

52.-En 28-II-38 se señalan 20 Katiuskas repartidos entre este campo y Villafamés.

